

Guida ai divieti di circolazione autocarri nell'Inner West

1. Somerville Road

Tra Geelong Rd e Whitehall St:

Divieto di circolazione autocarri tra le 20.00 e le 6.00 nei giorni feriali e tra le 13.00 di sabato e le 6.00 di lunedì.

Divieto di circolazione autocarri dal lunedì al venerdì tra le 08.00 e le 09.30 e tra le 14.30 e le 16.00 (solo nei giorni di scuola).

Divieto di circolazione 24 ore su 24, 7 giorni su 7 per gli autocarri A o B-double e le combinazioni con rimorchio PBS. Veicoli fuori dimensioni e fuori massa permessi secondo quanto indicato sulla Gazzetta Ufficiale. Si applicano i divieti di circolazione sopraindicati.

2. Francis Street

Tra Cemetery Rd e Whitehall St:

Divieto di circolazione autocarri tra le 20.00 e le 6.00 nei giorni feriali e tra le 13.00 di sabato e le 6.00 di lunedì.

Divieto di circolazione autocarri dal lunedì al venerdì tra le 08.00 e le 09.30 e tra le 14.30 e le 16.00 (solo nei giorni di scuola).

Alcuni autocarri operanti su Francis St, tra cui autocisterne, sono esenti dal divieto di circolazione. Maggiori dettagli sul retro.

3. Moore Street

Divieto di circolazione autocarri tra le 20.00 e le 6.00 nei giorni feriali e tra le 13.00 di sabato e le 6.00 di lunedì.

Il divieto di circolazione non si applica agli autocarri delle attività commerciali operanti nel perimetro della zona industriale di Brooklyn e Tottenham per come indicato sulla Gazzetta Ufficiale.

Per maggiori particolari sul perimetro della zona industriale, [clicca qui](#).

4. Hyde Street

A nord di Francis St: Divieto di circolazione autocarri 24 ore su 24, 7 giorni su 7.

A sud di Francis St: Divieto di circolazione autocarri tra le 20.00 e le 6.00 nei giorni feriali e tra le 13.00 di sabato e le 6.00 di lunedì. Sono esenti gli autocarri quali autocisterne operanti su Hyde Street che si recano presso un'attività commerciale con sede nell'area soggetta al divieto di circolazione.

Alcuni autocarri operanti su Hyde Street, tra cui quelli che si recano presso le attività commerciali che vi hanno sede, sono esenti dal divieto. Maggiori dettagli sul retro.

5. Whitehall Street

Tra Francis St e Somerville Rd:

Divieto di circolazione autocarri tra le 20.00 e le 6.00 nei giorni feriali e tra le 13.00 di sabato e le 6.00 di lunedì.

6. Williamstown Road

Gli High Productivity Freight Vehicles possono operare su Williamstown Rd tra Francis St e Geelong Rd con un permesso. Le richieste verranno valutate caso per caso.

7. Napier Street

L'altezza massima consentita dalla struttura del ponte è di 4 m in direzione est e 4 m in direzione ovest. Gli autocarri con container di 9 piedi e 6 pollici non riescono a passare sotto questo ponte.



Autocarri nell'Inner West

La vicinanza dell'Inner West al porto e il gran numero di magazzini e attività di logistica presenti generano un forte volume di traffico di mezzi pesanti nella zona.

Per ridurre l'impatto sulla comunità locale, nelle arterie locali dell'Inner West a partire dal 2001 sono in vigore divieti di circolazione autocarri su base oraria e della massa del veicolo.

Rendere più chiari i divieti di circolazione

Stiamo lavorando con i comuni, le industrie e la comunità per chiarire i divieti di circolazione autocarri attualmente in vigore.

È stata installata segnaletica aggiuntiva sulle strade principali per informare i conducenti di autocarri dove e quando possono transitare nell'Inner West di Melbourne.

Il Ministero dei Trasporti (Department of Transport - DoT) sta considerando misure di monitoraggio e sorveglianza aggiuntive per garantire la sicurezza e i servizi alla comunità locale.

Al completamento del West Gate Tunnel verranno introdotti ulteriori divieti di circolazione autocarri.

Attuazione

I divieti di circolazione autocarri sono monitorati e applicati dal National Heavy Vehicle Regulator (NHVR).

È prevista una multa per chi viola il segnale di Divieto di circolazione per autocarri (Art. 104 Codice della strada).

Il DoT lavora a stretto contatto con il settore dei trasporti e le attività commerciali locali per educare e informare sui divieti di circolazione e i percorsi alternativi.

Sulle arterie interessate e nella rete stradale adiacente è stata affissa segnaletica per indicare ai conducenti il divieto di circolazione in vigore e consentire loro di pianificare i loro tragitti.

A quali veicoli si applica il divieto di circolazione?

Si definisce autocarro un veicolo di massa superiore alle 4,5 tonnellate progettato per il trasporto di carichi. Il divieto di circolazione non si applica a veicoli quali autobus, caravan, gru e pompe per calcestruzzo.

Ci sono esenzioni?

Il conducente di un autocarro non deve oltrepassare il segnale di Divieto di circolazione autocarri (Art. 104 Codice della strada) eccetto quando:

- la sua destinazione è oltre il segnale; e
- lo scopo è quello di caricare o scaricare beni e non vi è un altro percorso per raggiungere tale destinazione; o
- vige il divieto di circolazione autocarri anche sui percorsi alternativi per la destinazione.

Riportare infrazioni

Le violazioni del codice della strada (ad es. eccesso di velocità, guida pericolosa o in stato di ebbrezza) vanno segnalate alla Polizia del Victoria.

Infrazioni ai divieti di circolazione, inclusi per i veicoli inquinanti o rumorosi, vanno segnalati al NHVR chiamando il 13 NHVR.

Maggiori informazioni







La **Mappa dei divieti di circolazione autocarri** mostra le strade del Victoria in cui sono in vigore restrizioni orarie o relative alla massa.

Per Informazioni sulle strade ad accesso consentito, condizionato o limitato per ogni tipo di mezzo pesante visita <https://www.vicroads.vic.gov.au/business-and-industry/heavy-vehicle-industry/heavy-vehicle-map-networks-in-victoria>

Vic Traffic si occupa di chiusure stradali in vigore e a breve termine, allerta sul traffico, lavori stradali e deviazioni.

Per informazioni sul ruolo del NHRV nell'applicare i divieti visita <https://www.nhvr.gov.au/safety-accreditation-compliance/on-road-compliance-and-enforcement/enforcement-roles-and-activities>

Il **sito web del DoT** contiene informazioni sui progetti di trasformazione che stanno cambiando il modo in cui le persone e le merci si spostano nell'Inner West.

Descrizione	Massa e dimensioni	Condizioni di accesso*
Autocarro con rimorchio 	Max: lunghezza 42m larghezza e altezza 6m, 205 tonnellate	È richiesto un permesso. Divieto di circolazione su Somerville Rd tra Whitehall St & Geelong Rd.
Autocarro fuori dimensioni e fuori massa 	Max: lunghezza 30m larghezza e altezza 5m, 100 tonnellate	È richiesto un permesso per Buckley St e Napier St
PBS Level 2B/3A 	lunghezza 26-36,5m 68,5-85,5 tonnellate	È richiesto un permesso per Williamstown Road tra Francis St e Geelong Road, per Francis St tra Williamstown Rd e Cemetery Rd, e per Buckley St e Moore St.
Autoarticolato Autocarro con rimorchio PBS a 3, 4, 5 o 6 assi 	lunghezza 19-26m 68,5 tonnellate	Divieto di circolazione su Somerville Rd tra Whitehall St e Geelong Rd.
Semirimorchio Autocarro con rimorchio a 3 o 4 assi 	Max: lunghezza 19m 45,5 tonnellate	Divieto di circolazione in vigore.
Autocarro rigido 	Max: lunghezza 12,5m 31 tonnellate	Divieto di circolazione in vigore.

*Divieto di circolazione 24 ore su 24 per tutti gli autocarri su Hyde St a nord di Francis St, eccetto in caso di esenzioni. Maggiori dettagli sul retro.